SITUACE
M 1:1000

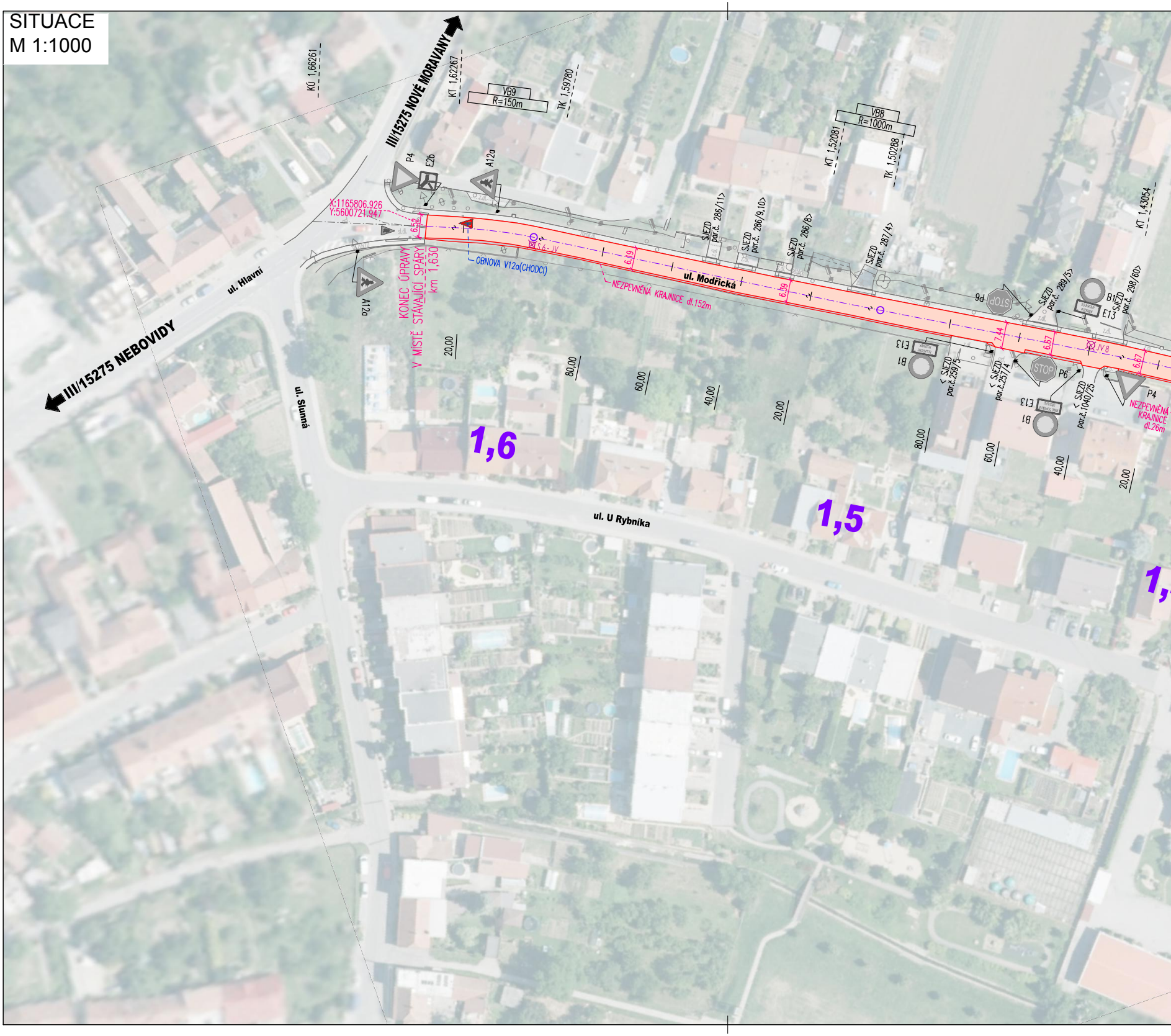
KÚ 1,66261
KT 1,62267
VB9
R=150m
TK 1,59780
III/15275 NOVÉ MORAVANY
III/15275 NEBOVIDY
P4
E2b
A12a
A12a
X:1165806.926
Y:5600721.947
6,52
KONEC ÚPRAVY
V MÍSTĚ STÁVAJÍCÍ SPÁRY
km 1,630
OBNOVA V12a(CHODCI)
S 6 - JV
6,19
NEZPEVNĚNÁ KRAJNICE dl.152m
ul. Modřická
ul. Hlavní
ul. Slunná
ul. U Rybníka
SJEZD par.č. 286/11>
SJEZD par.č. 286/9,10>
SJEZD par.č. 286/8>
SJEZD par.č. 287/4>
VB8
R=1000m
KT 1,52081
TK 1,50288
KT 1,43054
6,39
P6
STOP
SJEZD par.č. 289/5>
B1
E13
SJEZD par.č. 298/60>
7,44
6,67
JV 8
6,67
E13
B1
< SJEZD par.č.259/5
< SJEZD par.č.257/4
STOP
P6
E13
B1
< SJEZD par.č.1040/25
P4
NEZPEVNĚNÁ KRAJNICE dl.26m
20,00
80,00
60,00
40,00
20,00
80,00
60,00
40,00
20,00
1,6
1,5
1,

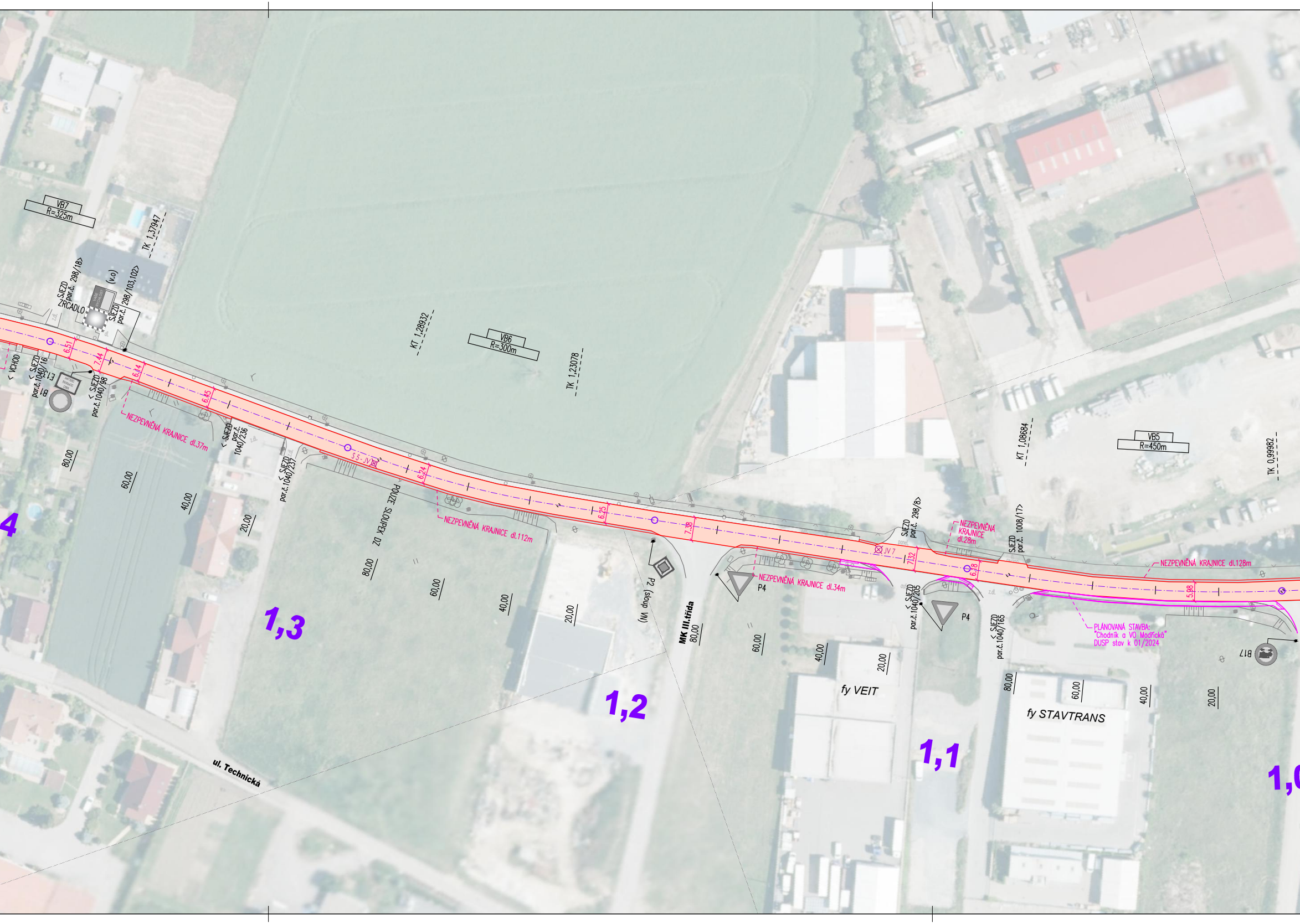
VB7
R=325m
TK 1,37947
SJEZD par.č. 298/18>
ZRCADLO
(v.o)
SJEZD par.č. 298/103,102>
< VCHOD
< SJEZD par.č.1040/16
E13
B1
< SJEZD par.č.1040/98
6.51
7.44
6.14
6.45
NEZPEVNĚNÁ KRAJNICE dl.37m
< SJEZD par.č. 1040/236
< SJEZD par.č.1040/237
S 5 - JV
6.24
POUZE SLOUPEK DZ
NEZPEVNĚNÁ KRAJNICE dl.112m
KT 1,28932
VB6
R=300m
TK 1,23078
6.25
7.38
P2 (sloup VV)
MK III.třída
NEZPEVNĚNÁ KRAJNICE dl.34m
P4
JV 7
7.32
SJEZD par.č. 298/8>
NEZPEVNĚNÁ KRAJNICE dl.28m
6.18
SJEZD par.č. 1008/17>
< SJEZD par.č.1040/205
P4
< SJEZD par.č.1040/165
NEZPEVNĚNÁ KRAJNICE dl.128m
5.98
PLÁNOVANÁ STAVBA: "Chodník a VO Modřická" DUSP stav k 01/2024
B17
KT 1,08684
VB5
R=450m
TK 0,99982
80,00
60,00
40,00
20,00
4
1,3
1,2
1,1
ul. Technická
fy VEIT
fy STAVTRANS

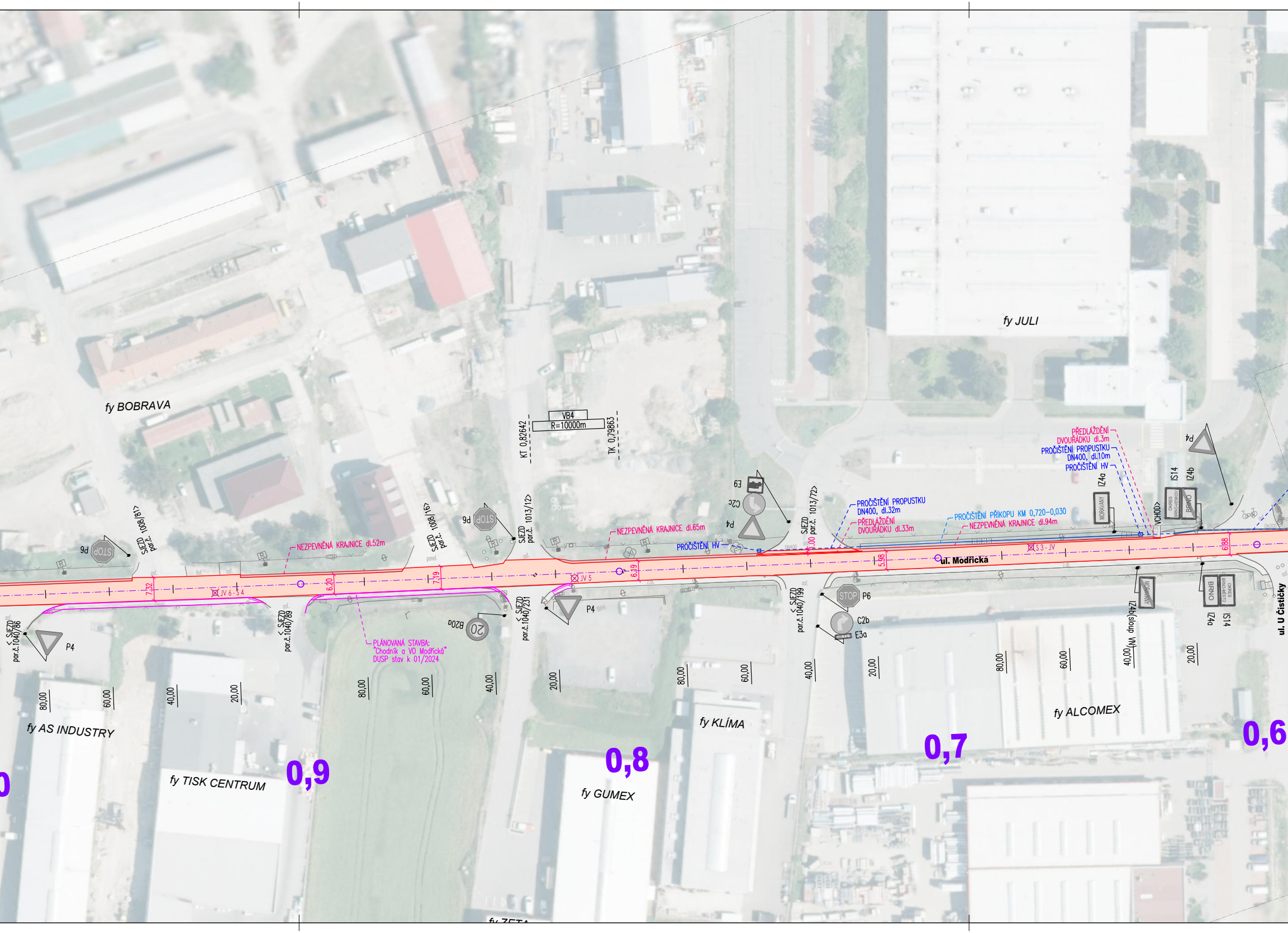
fy BOBRAVA
fy JULI
VB4
R=10000m
KT 0,82642
TK 0,79863
SJEZD par.č. 1008/81>
P6
SJEZD par.č. 1008/16>
SJEZD par.č. 1013/12>
SJEZD par.č. 1013/72>
E9
C2c
P4
NEZPEVNĚNÁ KRAJNICE dl.52m
NEZPEVNĚNÁ KRAJNICE dl.65m
PROČIŠTĚNÍ HV
PROČIŠTĚNÍ PROPUSTKU DN400, dl.32m
PŘEDLÁŽDĚNÍ DVOUŘÁDKU dl.33m
PROČIŠTĚNÍ PŘÍKOPU KM 0,720–0,030
NEZPEVNĚNÁ KRAJNICE dl.94m
PŘEDLÁŽDĚNÍ DVOUŘÁDKU dl.3m
PROČIŠTĚNÍ PROPUSTKU DN400, dl.10m
PROČIŠTĚNÍ HV
IZ4a
MORAVANY
VCHOD>
IS14
IZ4b
OKRES BRNO-VENKOV
BRNO
P4
7.32
JV 6 - S 4
6.20
7.19
JV 5
6.19
1.00
5.98
S 3 - JV
6.88
ul. Modřická
ul. U Čističky
< SJEZD par.č.1040/86
P4
< SJEZD par.č.1040/89
PLÁNOVANÁ STAVBA: "Chodník a VO Modřická" DUSP stav k 01/2024
B20a
< SJEZD par.č.1040/231
P4
< SJEZD par.č.1040/199
STOP
P6
C2b
E3a
IZ4b (sloup VN)
MORAVANY
BRNO
OKRES BRNO-MĚSTO
IZ4a
IS14
80,00
60,00
40,00
20,00
80,00
60,00
40,00
20,00
80,00
60,00
40,00
20,00
80,00
60,00
40,00
20,00
fy AS INDUSTRY
fy TISK CENTRUM
fy GUMEX
fy KLÍMA
fy ALCOMEX
fy ZETA
0,9
0,8
0,7
0,6

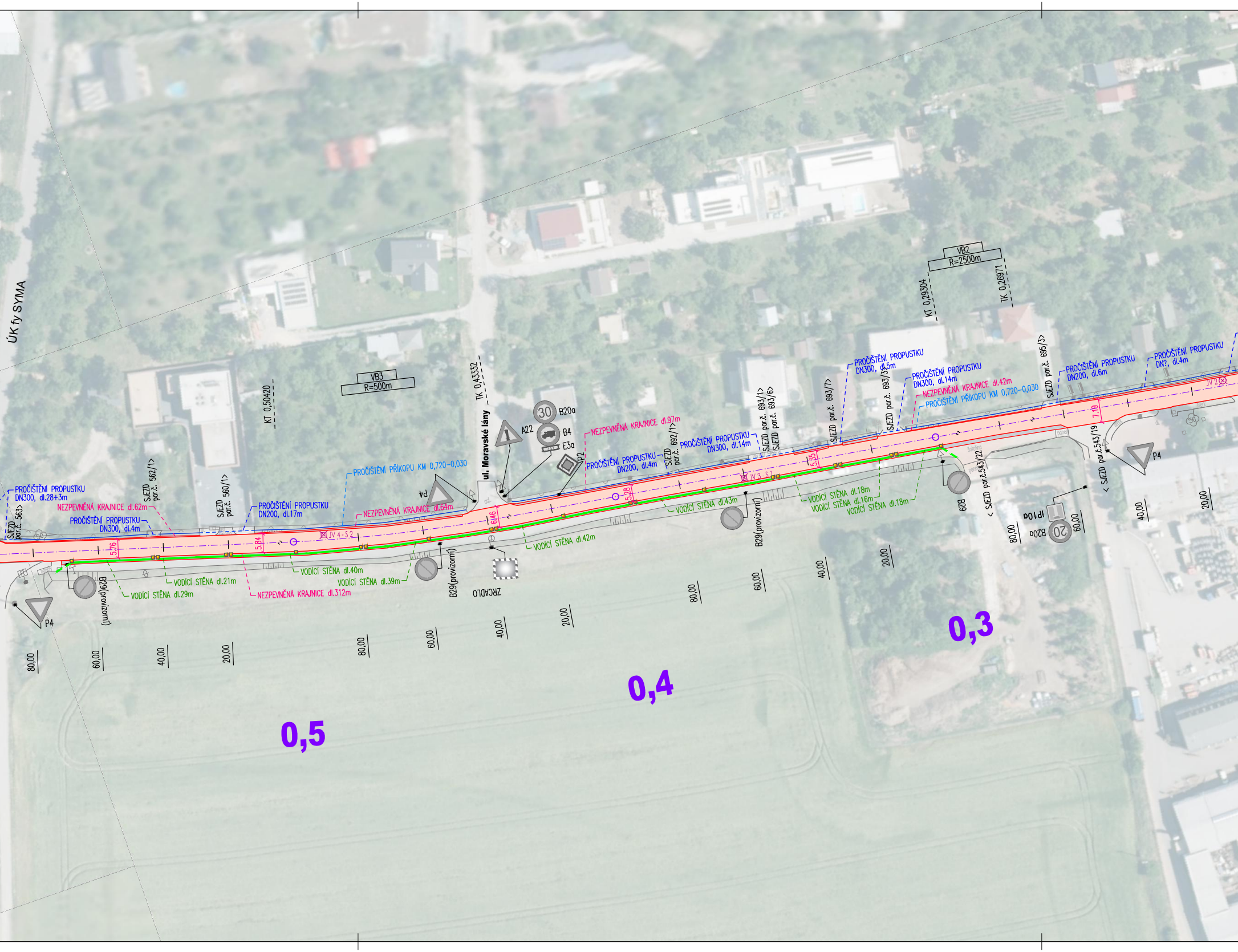
ÚK fy SYMA
VB3
R=500m
KT 0,50420
TK 0,43332
ul. Moravské lány
30
B20a
A22
B4
E3a
P2
P4
VB2
R=2500m
KT 0,29304
TK 0,26971
PROČIŠTĚNÍ PROPUSTKU DN300, dl.28+3m
SJEZD par.č. 563>
NEZPEVNĚNÁ KRAJNICE dl.62m
PROČIŠTĚNÍ PROPUSTKU DN300, dl.4m
SJEZD par.č. 562/1>
SJEZD par.č. 560/1>
PROČIŠTĚNÍ PROPUSTKU DN200, dl.17m
PROČIŠTĚNÍ PŘÍKOPU KM 0,720–0,030
NEZPEVNĚNÁ KRAJNICE dl.64m
NEZPEVNĚNÁ KRAJNICE dl.97m
PROČIŠTĚNÍ PROPUSTKU DN200, dl.4m
SJEZD par.č. 692/1>
PROČIŠTĚNÍ PROPUSTKU DN300, dl.14m
SJEZD par.č. 693/1>
SJEZD par.č. 693/6>
SJEZD par.č. 693/7>
PROČIŠTĚNÍ PROPUSTKU DN300, dl.5m
SJEZD par.č. 693/3>
PROČIŠTĚNÍ PROPUSTKU DN300, dl.14m
NEZPEVNĚNÁ KRAJNICE dl.42m
PROČIŠTĚNÍ PŘÍKOPU KM 0,720–0,030
SJEZD par.č. 695/3>
PROČIŠTĚNÍ PROPUSTKU DN200, dl.6m
PROČIŠTĚNÍ PROPUSTKU DN?, dl.4m
JV 2
5,76
5,84
JV 4 - S 2
6,46
5,28
JV 3 - S 1
5,35
7,19
P4
B29(provizorní)
VODÍCÍ STĚNA dl.29m
VODÍCÍ STĚNA dl.21m
NEZPEVNĚNÁ KRAJNICE dl.312m
VODÍCÍ STĚNA dl.40m
VODÍCÍ STĚNA dl.39m
B29(provizorní)
ZRCADLO
VODÍCÍ STĚNA dl.42m
VODÍCÍ STĚNA dl.43m
B29(provizorní)
VODÍCÍ STĚNA dl.18m
VODÍCÍ STĚNA dl.16m
VODÍCÍ STĚNA dl.18m
B29
< SJEZD par.č.543/22
IP10a
20
B20a
< SJEZD par.č.543/19
P4
80,00
60,00
40,00
20,00
80,00
60,00
40,00
20,00
80,00
60,00
40,00
20,00
80,00
60,00
40,00
20,00
0,5
0,4
0,3

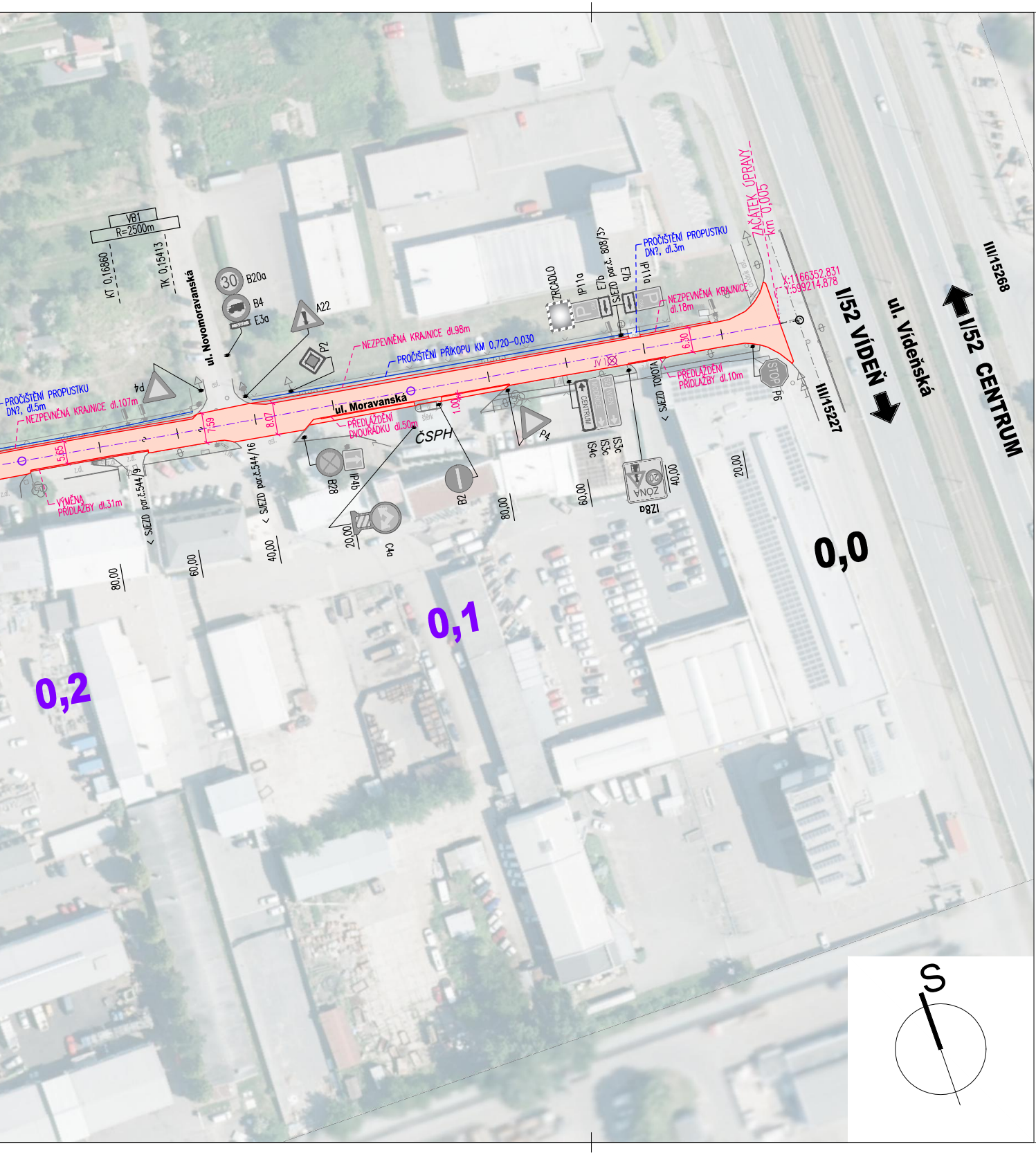
VB1
R=2500m
KT 0,16860
TK 0,15413
ul. Novomoravanská
30
B20a
B4
E3a
A22
P2
P4
PROČIŠTĚNÍ PROPUSTKU
DN?, dl.5m
NEZPEVNĚNÁ KRAJNICE dl.107m
NEZPEVNĚNÁ KRAJNICE dl.98m
PROČIŠTĚNÍ PŘÍKOPU KM 0,720–0,030
5,65
7,59
8,07
1,00
ul. Moravanská
PŘEDLÁŽDĚNÍ
DVOUŘÁDKU dl.50m
ČSPH
VÝMĚNA
PŘÍDLAŽBY dl.31m
SJEZD par.č.544/9
SJEZD par.č.544/16
B28
IP4b
B2
C4a
80,00
60,00
40,00
20,00
ZRCADLO
IP11a
E7b
SJEZD par.č. 808/3
E3a
IP11a
PROČIŠTĚNÍ PROPUSTKU
DN?, dl.3m
NEZPEVNĚNÁ KRAJNICE
dl.18m
ZAČÁTEK ÚPRAVY
km 0,005
X:1166352.831
Y:599214.878
6,30
JV 1
SJEZD TOYOTA
PŘEDLÁŽDĚNÍ
PŘÍDLAŽBY dl.10m
CENTRUM
MODŘICE
52 WIEN
IS4c
IS3c
IS3c
STOP
P6
ZÓNA
20
IZ8a
I/52 VÍDEŇ
ul. Vídeňská
I/52 CENTRUM
III/15268
III/15227
0,0
0,1
0,2
S

STÁVAJÍCÍ STAV:

- stávající hrany
- dopravní zařízení, značky
- veřejné osvětlení
- strom
- sloupek,stožár, předmět malého rozsahu
- poklop šachty, hydranty, kanalizační vpusť
- P1 stávající SDZ ponechané

SONDY DIAGNOSTIKY VOZOVKY

- ⊠ JV - jádrový vývrt
- ☒ S - vrtaná nebo kopaná sonda (včetně jádrového vývrtu)

NOVÝ STAV:

- 🟥 OPRAVA - KONSTRUKCE 1
- ▨ NEZPEVNĚNÁ KRAJNICE / R-MATERIÁL
- 🟩 BET. VODÍCÍ STĚNA S ODRAZKAMI
- ▲ OBNOVA SYMBOLU VDZ

SOUVISEJÍCÍ STAVBY:

- ☐ STAVBA "Chodník a VO Modřická", ZPI (DUSP, stav k 01/2024)

OBJEDNATEL

Správa a údržba silnic Jihomoravského kraje
příspěvková organizace kraje

Žerotínovo náměstí 449/3
602 00 Brno

ZHOTOVITEL

"DPO – Viadesigne - RD SÚSJMK 2021"

C

Správa a údržba
silnic Jihomoravského kraje

SOUŘADNICOVÝ SYSTÉM : S-JTSK
VÝŠKOVÝ SYSTÉM : B.p.v.

VEDOUCÍ PROJEKTANT - HIP	ING. PETR BIJOK
ZODPOVĚDNÝ PROJEKTANT	ING. DAVID BERGER
VYPRACOVAL	ING. JAKUB STRÁNSKÝ
KONTROLOVAL	ING. ZDENĚK LEGERSKÝ
KRAJ / KATASTRÁLNÍ ÚZEMÍ	JIHOMORAVSKÝ / PŘÍZŘENICE, MORAVANY U BRNA
OBJEDNATEL, INVESTOR	Správa a údržba silnic Jihomoravského kraje, příspěvková organizace kraje

DOPRAVOPROJEKT
OSTRAVA

NÁZEV AKCE:

III/15276 BRNO PŘÍZŘENICE, UL. MORAVANSKÁ, UL. MODŘICKÁ

D - DOKUMENTACE OBJEKTŮ

DATUM	01/2024
FORMÁT	10xA4
MĚŘÍTKO	1:1 000
STUPEŇ	PDPS
ZAK. ČÍSLO	230196

NÁZEV PŘÍLOHY:

SITUACE

Č. SOUPRAVY

Č. PŘÍLOHY

D.1